

Новые УРОКИ

Новый сайт от проекта UROKI.NET. Конспекты уроков, классные часы, сценарии школьных праздников. Всё для учителя - всё бесплатно!



8 КЛАСС ГЕОГРАФИЯ

Географическое положение России — конспект урока географии



От Глеб Беломедведев



ИЮЛ 10, 2023



[#загадки](#), [#карта](#), [#кроссворд](#), [#положение](#), [#презентация](#), [#Россия](#),

[#тесты](#), [#технологическая карта](#) ⌚ Время прочтения: 26 минут(ы)



Конспект урока географии

Географическое положение России



Содержание [\[Скрыть\]](#)

- 1 «Географическое положение России» — конспект урока географии
- 2 Вступление
- 3 Выберите похожие названия конспекта урока
- 4 Класс
- 5 Раздел календарного планирования по географии в 8 классе
- 6 УМК (Учебно-методический комплекс)
- 7 Учебник
- 8 Время проведения
- 9 Вид урока
- 10 Тип урока
- 11 Форма урока
- 12 Оборудование урока географии
- 13 Цель урока
- 14 Задачи урока географии на тему
 - 14.1 Обучающая
 - 14.2 Развивающая
 - 14.3 Воспитательная
- 15 Ожидаемые результаты урока

- 15.1 Личностные
- 15.2 Метапредметные
- 15.3 Предметные
- 16 Методические приёмы
- 17 Введение
 - 17.1 Приветствие учеников.
 - 17.2 Представление темы урока и целей.
- 18 Основная часть
 - 18.1 Объяснение понятия «географическое положение» и его значимости.
 - 18.2 Рассмотрение карты России и выделение её географических особенностей.
 - 18.3 Изучение важных географических элементов: континентальность, климатические зоны, водные ресурсы, природные условия и рельеф.
 - 18.4 Анализ влияния географического положения на историю, экономику и культуру России.
 - 18.5 Обсуждение преимуществ и вызовов, связанных с географическим положением России.
- 19 Заключение
 - 19.1 Подведение итогов урока.
 - 19.2 Закрепление ключевых понятий и фактов о географическом положении России.
- 20 Рефлексия
 - 20.1 Обсуждение учениками, что нового они узнали о географическом положении России.
 - 20.2 Оценка уровня достижения целей урока и задач.
- 21 Домашнее задание
- 22 Дополнительные активности на уроке географии (оставшееся время урока)
- 23 Технологическая карта урока географии по теме: «Географическое положение России»
- 24 Стихотворение на урок географии по теме: «Географическое положение России» — конспект урока географии
- 25 Кроссворд на урок географии по теме: «Географическое положение России»
- 26 Тесты на урок географии по теме: «Географическое положение России» — конспект урока географии
- 27 Загадки на урок географии по теме: «Географическое положение России» — конспект урока географии
- 28 Пазлы для урока географии по теме: «Географическое положение России» — конспект урока географии
- 29 Смотреть видео по теме конспекта урока
- 30 Презентация на урок географии по теме: «Географическое положение России» — конспект урока географии
- 31 Список использованных источников

«Географическое положение России» — конспект урока географии

Вступление



Добро пожаловать в конспект урока географии, посвященного увлекательной теме «Географическое положение России»! Здесь Вы найдете не только качественный конспект, но и дополнительные материалы, чтобы сделать Ваш урок еще интереснее и разнообразнее. Вас ожидает кроссворд, презентация, тесты и загадки, которые помогут вам взаимодействовать с учениками и углубить их понимание географического положения России. Погрузитесь в увлекательный мир географии и вдохновите своих учеников на путешествие через пространства нашей родной страны!

Выберите похожие названия конспекта урока

- Разработка урока: «Россия: стратегическое местоположение и его влияние на развитие»
- Методическая разработка конспекта: Географические особенности России: преимущества и вызовы
- План-конспект урока географии в 8 классе: «Роль географического положения в истории и экономике России»
- Открытый урок географии — География России: между Европой и Азией — границы России
- Особенности географического положения Российской Федерации

Класс

- 8 класс

Раздел календарного планирования по географии в 8 классе

- География России. Пространства России. Что изучает география России.

УМК (Учебно-методический комплекс)

- укажите название своего УМК по которому Вы работаете

Учебник

- «География: Учебник для 8 класса». Укажите название своего учебника

Время проведения

- Примерно 45-50 минут

Вид урока

- Объяснительно-иллюстративный урок

Тип урока

- Усвоение новых знаний

Форма урока

- Комбинированная (элементы лекции, групповая работа, работа с учебником и дополнительными материалами)

Оборудование урока географии

- Компьютер или ноутбук с проектором
- Презентация о географическом положении России
- Учебник и рабочие тетради для каждого ученика
- Карта России
- Загадки и кроссворд о географическом положении России

Цель урока

- Изучить географическое положение России, его особенности и влияние на историю, экономику и культуру страны.

Задачи урока географии на тему

Обучающая

- Ознакомить учащихся с географическим положением России.
- Понять влияние географического положения на историю, экономику и культуру страны.

Развивающая

- Развить навыки анализа географических карт и данных.
- Развить умение выделять главное в тексте и делать выводы.

Воспитательная

- Воспитывать уважение к разнообразию географических условий.
- Воспитывать интерес к изучению географии и познавательной деятельности.

Ожидаемые результаты урока

Личностные

- Понимание важности географического положения для России.
- Развитие географической образованности и культурного разнообразия.

Метапредметные

- Развитие навыков работы с картой и анализа географических данных.
- Умение работать в группе и обмениваться мнениями.

Предметные

- Понимание географического положения России как стратегического преимущества и вызова.
- Знание основных географических особенностей России.

Методические приёмы


- Беседа
- Иллюстрация на доске

- Работа с учебником и картами
- Групповая работа
- Презентация
- Кроссворд, загадки и тесты

Введение

Приветствие учеников.

Представление темы урока и целей.



Иллюстративное фото.

Уважаемые ученики, сегодняшний урок посвящен интересной и важной теме — географическому положению России. Мы будем исследовать, какие особенности характеризуют географическое положение нашей страны и как оно влияет на ее развитие. Наша цель состоит в том, чтобы понять, как географическое положение России определяет ее политику, экономику и культуру. Мы будем изучать карты, анализировать данные и проводить обсуждения, чтобы углубить наши знания о нашей родной стране. Давайте начнем это увлекательное исследование географического положения России!

Основная часть

Объяснение понятия «географическое положение» и его значимости.

Ребята, давайте более подробно разберемся с понятием «географическое положение» и его важностью.



Географическое положение государства

Географическое положение государства — это то, где оно находится на карте мира. Географическое положение включает в себя местоположение государства относительно других стран и океанов. Оно включает также климат, рельеф и другие особенности местности в этом месте. Все это важно, потому что географическое положение может влиять на то, как развивается государство, его экономику, культуру и связи с другими странами.

Географическое положение относится к местоположению географического объекта на поверхности Земли. Оно включает в себя такие аспекты, как координаты, климатические условия, географические особенности и соседствующие территории. Географическое положение России имеет огромное значение для страны. С одной стороны, наше положение между Европой и Азией дает нам уникальную геополитическую и экономическую преимущества. Мы являемся мостом между двумя континентами, что способствует торговле, культурному обмену и политическим связям. С другой стороны, географическое положение России также представляет некоторые вызовы и сложности. Например, наша страна охватывает огромные территории с разными климатическими зонами и природными условиями, что требует особых усилий для обеспечения экономического развития и социального благополучия во всех регионах.

Таким образом, понимание географического положения России поможет нам осознать наши преимущества и вызовы, а также понять, как оно формирует нашу историю, экономику и культуру. Давайте продолжим изучение географического положения России и его влияния на нашу страну.

Рассмотрение карты России и выделение её географических особенностей.



Иллюстративное фото.

Теперь перейдем к рассмотрению карты России и выделению её географических особенностей. Давайте вместе исследуем карту и обратим внимание на интересные детали.

Взгляните на карту России. Вы, наверное, заметите, что наша страна занимает огромную территорию, расположенную на обоих континентах — Европе и Азии. Это делает Россию уникальной и отличает от большинства других стран.

Одной из главных географических особенностей России является её континентальность. Это значит, что большая часть нашей страны находится внутри материка, далеко от океанов. Из-за этого у нас различные климатические зоны, от холодных северных районов до тёплых южных регионов.

Кроме того, Россия обладает богатыми водными ресурсами. У нас есть много рек, озёр и водных систем, включая огромное озеро Байкал, которое является самым глубоким озером в мире.

Также обратите внимание на нашу разнообразную природу и рельеф. У нас есть высокие горы, такие как Кавказ и Алтай, а также просторные равнины, пустыни и тундры.

Рассмотрение карты России помогает нам лучше понять разнообразие географических особенностей нашей страны и их влияние на жизнь людей, экономику и культуру.

Будем продолжать наше увлекательное исследование!

**Изучение важных географических элементов:
континентальность, климатические зоны,
водные ресурсы, природные условия и
рельеф.**

Теперь перейдем к более детальному изучению нескольких важных географических элементов, которые влияют на географическое положение России. Давайте рассмотрим каждый из них подробнее.

Первым элементом является континентальность.



Континентальность — это

Континентальность — это географическая характеристика, указывающая на расположение территории далеко от морей и океанов, внутри материка. Она обычно сопровождается более выраженными перепадами температур между зимой и летом, а также между днем и ночью. Этот фактор может влиять на климат, растительный и животный мир, а также на хозяйственную деятельность в данной области. Например, континентальные регионы обычно испытывают более суровые зимы и более жаркие лета, чем прибрежные районы с умеренным климатом.

Континентальность означает, что большая часть России находится внутри материка, далеко от океанов. Это приводит к характерным особенностям, таким как значительные колебания температур от зимы до лета и различия в климате между северными и южными регионами.

Следующий элемент — климатические зоны.



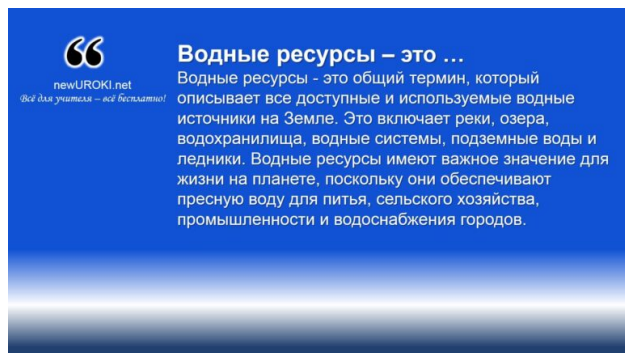
Климатические зоны — это

Климатические зоны — это области на земной поверхности, которые имеют схожий климат. Климатическая зона определяется характеристиками климата, такими как средняя температура, осадки, ветры и сезонные изменения. В разных климатических

зонах могут преобладать различные типы растительности и животных, а также различные хозяйственные деятельности. Например, умеренная климатическая зона характеризуется сезонными изменениями и имеет разнообразные лесные и сельскохозяйственные экосистемы, тогда как тропическая климатическая зона имеет высокие температуры и обильные осадки, поддерживающие тропические леса и биоразнообразие. Климатические зоны играют важную роль в определении особенностей жизни и природных ресурсов разных регионов.

Из-за пространственного расположения России, у нас есть разнообразные климатические зоны. На юге мы имеем умеренный и субтропический климат, а на севере — арктический климат. Это влияет на растительный и животный мир, а также на хозяйственную деятельность в разных регионах.

Третий элемент — водные ресурсы.



Водные ресурсы — это

Водные ресурсы — это общий термин, который описывает все доступные и используемые водные источники на Земле. Это включает реки, озера, водохранилища, водные системы, подземные воды и ледники. Водные ресурсы имеют важное значение для жизни на планете, поскольку они обеспечивают пресную воду для питья, сельского хозяйства, промышленности и водоснабжения городов. Они также служат важным экосистемным компонентом, поддерживая разнообразие живых организмов и биологические процессы. Особенно важно бережно относиться к водным ресурсам и обеспечивать их устойчивое использование, чтобы сохранить их доступность и качество для будущих поколений.

Россия богата реками, озерами и другими водными ресурсами. Мы имеем огромные реки, такие как Волга и Лена, а также глубочайшее озеро в мире — Байкал. Водные ресурсы играют важную роль в нашей экономике, снабжая нас пресной водой, энергией и возможностями для рыбной промышленности.

Четвертый элемент — природные условия.



newUROKI.net
Все для учителя — все бесплатно!

Природные условия – это ...

Природные условия - это физические и географические характеристики окружающей среды, которые влияют на жизнь и развитие организмов и общество. Они включают в себя такие элементы, как климат, рельеф, почва, геологическая структура, растительность и водные ресурсы. Природные условия формируются в результате взаимодействия множества факторов, включая геологические процессы, климатические изменения, тектоническую активность и действие воды и ветра.

Природные условия — это

Природные условия — это физические и географические характеристики окружающей среды, которые влияют на жизнь и развитие организмов и общество. Они включают в себя такие элементы, как климат, рельеф, почва, геологическая структура, растительность и водные ресурсы. Природные условия формируются в результате взаимодействия множества факторов, включая геологические процессы, климатические изменения, тектоническую активность и действие воды и ветра. Эти условия имеют важное значение для жизни на Земле, определяют распространение растений и животных, характеризуют возможности для сельского хозяйства, промышленности и населенных пунктов, а также формируют особенности ландшафта и экосистем. Понимание и учет природных условий являются важными для устойчивого развития и сохранения биологического разнообразия.

Россия имеет разнообразные природные условия. У нас есть горы, пустыни, тундры, леса и многое другое. Это создает уникальные экосистемы и обеспечивает разнообразие флоры и фауны в нашей стране.

Последний элемент — рельеф.



newUROKI.net
Все для учителя — все бесплатно!

Рельеф – это ...

Рельеф - это форма и конфигурация земной поверхности. Он описывает различные высоты, неровности и геометрические особенности земли, такие как горы, холмы, равнины, долины, ущелья, хребты и другие географические элементы. Рельеф формируется под воздействием различных геологических процессов, таких как эрозия, сдвиги плит, извержения вулканов, накопление отложений и др.


Рельеф — это

Рельеф — это форма и конфигурация земной поверхности. Он описывает различные высоты, неровности и геометрические особенности земли, такие как горы, холмы, равнины, долины, ущелья, хребты и другие географические элементы. Рельеф формируется под воздействием различных геологических процессов, таких как эрозия, сдвиги плит, извержения вулканов, накопление отложений и др. Рельеф влияет на множество аспектов окружающей среды, включая водоотвод, климат, растительность,

почвенное покров, использование земли, строительство и другие деятельности. Изучение рельефа позволяет понять и оценить географические особенности регионов и их влияние на жизнь людей и природные экосистемы.

Россия имеет разнообразный рельеф, включая высокие горы, просторные равнины и глубокие долины. Рельеф влияет на распределение населения, сельское хозяйство и другие хозяйственные деятельности.

Анализ влияния географического положения на историю, экономику и культуру России.



Иллюстративное фото.

Перейдем к анализу того, как географическое положение России оказывает влияние на ее историю, экономику и культуру. Географическое положение играет важную роль в формировании и развитии нашей страны.

Рассмотрим влияние на историю. Географическое положение России между Европой и Азией было фактором, способствующим обмену культурами, торговле и миграции народов. Оно сыграло ключевую роль в формировании России как многонационального государства с богатым культурным наследием различных народов. Кроме того, наше географическое положение определяло границы, конфликты и военные события, которые оказывали существенное влияние на историческую траекторию страны.

Перейдем к экономике. Географическое положение России обеспечивает ей значительные преимущества в экономическом отношении. Наличие обширных природных ресурсов, таких как нефть, газ, уголь, руды и леса, стало основой для развития сырьевых отраслей и экспорта. Наше расположение на перекрестке международных транспортных маршрутов дает нам геополитическое и экономическое

значение как транзитной стране. Кроме того, географическое положение оказывает влияние на сельское хозяйство, торговлю и туризм в различных регионах страны.

И, наконец, рассмотрим влияние на культуру. Географическое положение России с ее разнообразием климатических зон, природных ландшафтов и региональных особенностей оказывает сильное влияние на формирование культуры народов, проживающих на нашей территории. Это отражается в традициях, обычаях, народном искусстве и архитектуре разных регионов. Кроме того, наше географическое положение способствует культурному обмену с соседними странами и международным сообществом.

Анализ влияния географического положения на историю, экономику и культуру России поможет нам лучше понять богатство и многообразие нашей страны.

Обсуждение преимуществ и вызовов, связанных с географическим положением России.



Иллюстративное фото.

А сейчас, ребята, мы перейдем к обсуждению преимуществ и вызовов, связанных с географическим положением нашей страны. Как мы уже узнали, географическое положение России имеет свои особенности, которые сопровождаются как преимуществами, так и вызовами.

Одним из основных преимуществ географического положения России является её континентальность и размещение на перекрестке международных транспортных маршрутов. Это предоставляет нам уникальные возможности для торговли, транзитных перевозок и сотрудничества с другими странами. Мы можем служить мостом между Европой и Азией, что способствует развитию нашей экономики и укреплению наших внешних связей.

Вместе с тем, географическое положение России также представляет вызовы.

Например, наша страна охватывает огромную территорию, что означает разнообразие климатических зон, природных условий и социально-экономических различий между регионами. Это требует особых усилий для обеспечения равного развития, доступа к ресурсам и социального благополучия во всех частях России.

Кроме того, географическое положение России также подвержено ряду природных и экологических вызовов. Мы сталкиваемся с изменением климата, угрозами природных бедствий, вымиранием видов и экологическими проблемами, которые требуют активного содействия в сохранении природы и бережном использовании ресурсов.

Обсуждение преимуществ и вызовов, связанных с географическим положением России, поможет нам осознать наши сильные стороны и задачи, с которыми мы сталкиваемся. Давайте обменяемся мнениями и идеями, чтобы лучше понять, как эти факторы влияют на нашу страну и как мы можем эффективно использовать свои преимущества и преодолеть вызовы. Приглашаю вас к обсуждению!

Заключение

Подведение итогов урока.



Иллюстративное фото.

Пришло время подвести итоги нашего урока и обобщить основные понятия, которые мы изучили сегодня. Мы исследовали географическое положение России и его влияние на историю, экономику и культуру нашей страны.

Мы начали с представления темы урока и целей, затем изучили понятия, такие как континентальность, климатические зоны, водные ресурсы, природные условия и рельеф. Рассмотрели карту России, выделили ее географические особенности и проанализировали, как географическое положение влияет на историю, экономику и

культуру нашей страны.

Мы обсудили преимущества и вызовы, связанные с географическим положением России, и осознали важность бережного отношения к нашей природе и ресурсам. Наш урок помог нам лучше понять богатство и разнообразие России, а также влияние географического положения на нашу жизнь и будущее. Уверен, что вы приобрели новые знания и понимание, которые смогут применить в дальнейшем.

Продолжайте интересоваться и изучать географию, узнавать о мире вокруг нас.

Географическое положение играет важную роль в жизни людей и формировании страны. Будьте готовы к исследованию и пониманию географических особенностей, которые они приносят.

Закрепление ключевых понятий и фактов о географическом положении России.

Давайте закрепим наши знания о географическом положении России. Я предлагаю провести небольшую активность, чтобы убедиться, что мы усвоили ключевые понятия и факты, которые изучали на уроке.

Я задам вам несколько вопросов, и прошу вас дать ответы, основываясь на том, что мы изучили. Постарайтесь вспомнить и применить свои знания.

1. Что такое географическое положение государства?
2. Какое влияние оказывает континентальность на климат в России?
3. Какие географические элементы мы рассмотрели при изучении России?
4. Какие преимущества дает географическое положение России в экономическом аспекте?
5. Как географическое положение России влияет на формирование ее культуры?
6. Как географическое положение влияет на природу России?
7. Какие черты географического положения России и как влияют на климат?
8. Особенности географического положения Российской Федерации
9. В чем преимущества географического положения России?

Прошу вас подумать и дать ответы, затем мы обсудим их вместе. Помните, что ошибки — это часть учебного процесса, и мы можем из них учиться. Готовы? Начнем!»

(После ответов учеников можно провести обсуждение каждого вопроса, уточнить или дополнить информацию, а также рассмотреть другие варианты ответов, если они поступят от учеников.)

Рефлексия

Обсуждение учениками, что нового они узнали о географическом положении России.



Иллюстративное фото.

А сейчас проведем рефлекссию и обсудим, что нового вы узнали о географическом положении России. Каждый из вас мог получить различные знания и понимание, и я хотел бы услышать, что именно вам запомнилось и что вызвало наибольший интерес. Пожалуйста, поделитесь с нами, какие новые факты, понятия или взгляды вы приобрели в ходе урока. Какие изученные аспекты вам особенно запомнились? Были ли у вас какие-то неожиданные открытия или вопросы, которые возникли в процессе урока? Позвольте себе свободно выражать свои мысли и обмениваться мнениями. Давайте внимательно слушать друг друга и уважать мнения каждого. Рефлексия поможет нам усвоить и укрепить новые знания, а также понять, как они связаны с нашей повседневной жизнью и окружающим миром.

Готовы поделиться своими мыслями и отзывами о том, что нового вы узнали о географическом положении России?

Оценка уровня достижения целей урока и задач.

Цель урока заключалась в изучении географического положения России и его влияния на историю, экономику и культуру. Мы также ставили перед собой задачи обсудить преимущества и вызовы, связанные с географическим положением России, и закрепить ключевые понятия и факты.

Я хотела бы услышать вашу оценку и мнение о достижении этих целей и задач. Как вы считаете, насколько успешно мы справились с поставленными задачами? Что было особенно полезным или интересным в ходе урока? Какие аспекты или вопросы

остались неясными или требуют дополнительного изучения?

Пожалуйста, высказывайтесь открыто и честно. Ваше мнение важно для меня, чтобы улучшать свою работу и лучше соответствовать вашим потребностям и ожиданиям. Давайте проведем обсуждение и обменяемся оценками и отзывами о достижении целей урока и задач.

Домашнее задание

Написать сочинение о важности географического положения России с примерами из истории или современности.

Дополнительные активности на уроке географии (оставшееся время урока)

- Разгадывание кроссворда о географическом положении России. Смотрите ниже.
- Проведение викторины или теста по изученной теме. Смотрите ниже.
- Загадки или факты о географическом положении России для обсуждения и удивительных открытий. Смотрите ниже.

Примечание

Этот подробный план конспекта урока географии поможет учителю вести урок и обеспечит понимание того, как организовать и структурировать материал в соответствии с ФГОС и целями урока. Обратите внимание, что данный конспект урока может быть дополнен и адаптирован в соответствии с требованиями ФГОС (Федеральный государственный образовательный стандарт), положениями учебного заведения, правилами учебника и учебного пособия или особенностями класса.

Технологическая карта урока географии по теме: «Географическое положение России»

[Скачать бесплатно технологическую карту урока географии в 8 классе по теме: «Географическое положение России»](#)

Стихотворение на урок географии по теме: «Географическое положение России» — конспект урока географии

Простая география. Россия. Восточная Сибирь

Шпаргалка по теме «История Восточной Сибири»

Первые известия об этих местах

В XV веке появились.

Летописная «Сибирская Земля»

После казачьих походов открылась.

Из низовий Енисея на Северо-восток

Отправились «служилые люди».

Добывали пушного зверя,

Что основой торговли будет.

В устье реки Таз построили Мангазею,

И устремились дальше, на восток.

К берегам Нижней Тунгуски вышли,

Основали Туруханский острог.

Через 20 лет Красноярск появился,

Самый южный город Восточной Сибири.

Но, первопроходцы шли дальше,

К тихоокеанской шире.

Братск поставили на Ангаре.

Байкальскими горными тропами,

Речками с перекатами быстрыми

Шли казаки расторопно.

Привнесли с собой много нового:

Земледелия иную структуру,

Строение других жилищ,

Более высокую культуру.


К концу XVIII века

Восточная Сибирь русской стала.

Казачьи походы и сплавы

Освоению положили начало.

Кроссворд на урок географии по теме: «Географическое положение России»



Кроссворд

Вопросы к кроссворду:

1. Крупнейшая страна, занимающая большую часть Восточной Европы и Северной Азии (**Россия**)
2. Погодные условия и изменения, характерные для данной территории (**Климат**)
3. Линия, разделяющая одну территорию от другой (**Граница**)
4. Часть материка, где расположена большая часть России (**Европа**)
5. Часть материка, где расположена большая часть России (**Азия**)
6. Горный хребет, разделяющий Европу и Азию (**Урал**)
7. Горный хребет на юге России, граничащий с Грузией (**Кавказ**)
8. Крупнейшее озеро России и самое глубокое озеро в мире (**Байкал**)
9. Регион на северо-западе России, известный своими озерами и лесами (**Карелия**)
10. Направление, указывающее на северное направление (**Север**)
11. Направление, указывающее на западное направление (**Запад**)
12. Направление, указывающее на восточное направление (**Восток**)
13. Большая территория в центральной и восточной части России (**Сибирь**)
14. Пролив между Сибирью и Аляской (**Берингов пролив**)
15. Море на южном побережье России (**Черное море**)
16. Море на северном побережье России (**Белое море**)
17. Большое озеро между Россией и Казахстаном (**Каспийское море**)

[Скачать бесплатно кроссворд на урок географии в 8 классе по теме: «Географическое положение России» в формате WORD](#)

Тесты на урок географии по теме: «Географическое положение России» — конспект урока географии

Какой континент занимает большую часть территории России?

- a) Европа
- b) Азия
- c) Африка

Правильный ответ: b) Азия

Какой горный хребет разделяет Европу и Азию?

- a) Урал
- b) Альпы
- c) Гималаи

Правильный ответ: a) Урал

Какое море находится на южном побережье России?

- a) Черное море
- b) Каспийское море
- c) Балтийское море

Правильный ответ: a) Черное море

Какое озеро является самым глубоким озером в мире?

- a) Онежское озеро
- b) Ладожское озеро
- c) Байкал

Правильный ответ: c) Байкал

На какой части материка расположена большая часть России?

- a) Европа
- b) Африка
- c) Азия

Правильный ответ: c) Азия

Как называется горный хребет на юге России, граничащий с Грузией?

- a) Урал
- b) Кавказ
- c) Альпы

Правильный ответ: b) Кавказ

Какой пролив находится между Сибирью и Аляской?

- a) Берингов пролив
- b) Ла-Маншский пролив
- c) Гибралтарский пролив

Правильный ответ: a) Берингов пролив

Как называется регион на северо-западе России, известный своими озерами и лесами?

- a) Кавказ
- b) Карелия
- c) Камчатка

Правильный ответ: b) Карелия

Какое море находится на северном побережье России?

- a) Черное море
- b) Каспийское море
- c) Белое море

Правильный ответ: c) Белое море

Как называется направление, указывающее на северное направление?

- a) Юг
- b) Запад
- c) Север

Правильный ответ: c) Север

Как называется направление, указывающее на восточное направление?

- a) Запад
- b) Восток
- c) Север

Правильный ответ: b) Восток

Как называется направление, указывающее на западное направление?

- a) Восток
- b) Юг
- c) Запад

Правильный ответ: c) Запад

Как называется направление, указывающее на южное направление?

- a) Запад
- b) Юг

с) Восток

Правильный ответ: b) Юг

Как называется крупнейшая река России?

а) Волга

б) Лена

с) Обь

Правильный ответ: а) Волга

Как называется самый высокий горный пик в России?

а) Эльбрус

б) Монблан

с) Килиманджаро

Правильный ответ: а) Эльбрус

Загадки на урок географии по теме: «Географическое положение России» — конспект урока географии


- Я нахожусь на южном побережье России и являюсь одним из самых популярных морей для отдыха. Меня часто называют «морем солнца». Какое море я представляю? (**Черное море**)
- Я расположен на самом восточном побережье России, в той части страны, где встречаются тигры и медведи. Моя природа уникальна и привлекает множество туристов. Что я? (**Дальний Восток**)
- Я являюсь самым глубоким озером в мире. Мои воды богаты на уникальную флору и фауну, а также являются источником прозрачной воды. Меня называют «жемчужиной Сибири». Как меня зовут? (**Байкал**)
- Я являюсь самой длинной рекой в России и в Европе. Мои воды протекают через множество городов. Что это за река? (**Волга**)
- Я являюсь границей между Европой и Азией. Многие географические объекты и населенные пункты находятся именно на моей линии. Что я? (**Урал**)

Пазлы для урока географии по теме: «Географическое положение России» — конспект урока географии



Пазл

Смотреть видео по теме конспекта урока



Презентация на урок географии по теме: «Географическое положение России» — конспект урока географии

[Скачать бесплатно презентацию по географии по теме: «Географическое положение России» в формате PowerPoint](#)

Список использованных источников

1. «География России: Основные аспекты исследований» — Автор: И. К. Иванов
2. «Географические особенности России» — Автор: П. А. Алексеев

3. «Россия: Географический обзор» — Автор: О. А. Егорова
4. «Географическое положение и его влияние на развитие России» — Автор: С. О. Васильев
5. «Роль географии в формировании истории, экономики и культуры России» — Автор: А. Г. Николаев



Слова ассоциации (тезаурус) к уроку: березовая роща, медведь, империя, большая страна, доска, класс, преподаватель, тетрадка, звонок

[Географические карты — конспект урока географии >>](#)



От **Глеб Беломедведев**

Глеб Беломедведев - постоянный автор и эксперт newUROKI.net, чья биография олицетворяет трудолюбие, настойчивость в достижении целей и экспертность. Он обладает высшим образованием и имеет более 5 лет опыта преподавания в школе. В течение последних 18 лет он также успешно работает в ИТ-секторе. Глеб владеет уникальными навыками написания авторских конспектов уроков, составления сценариев школьных праздников, разработки мероприятий и создания классных часов в школе. Его талант и энтузиазм делают его неотъемлемой частью команды и надежным источником вдохновения для других.

ПОХОЖИЕ УРОКИ

**Конспект урока географии
Географические карты**

Географические карты — конспект урока географии

Конспект урока географии Мировой океан

«Мировой океан» — конспект урока географии

Конспект урока географии

Как география изучает объекты, процессы и явления
«Как география изучает объекты, процессы и явления» — конспект урока географии

Поиск

Поиск

КОНСПЕКТЫ УРОКОВ

Конспекты уроков для учителя

Алгебра

Английский язык

Астрономия

Библиотека

Биология

География

5 класс

6 класс

7 класс

8 класс

9 класс

10 класс

Геометрия

Директору и завучу школы

ИЗО

Информатика

История

Классный руководитель

Математика

Музыка

Начальная школа

ОБЖ

Обществознание

Право

Психология

Русская литература

Русский язык

Технология (Труды)

Физика

Физкультура

Химия

Экология

Последние конспекты

Географическое положение России — конспект урока географии

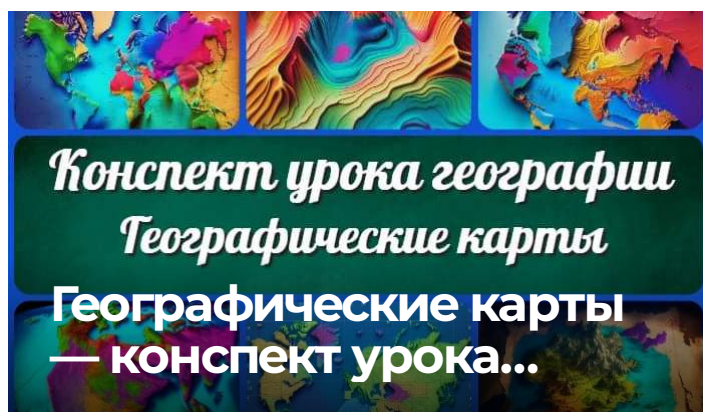
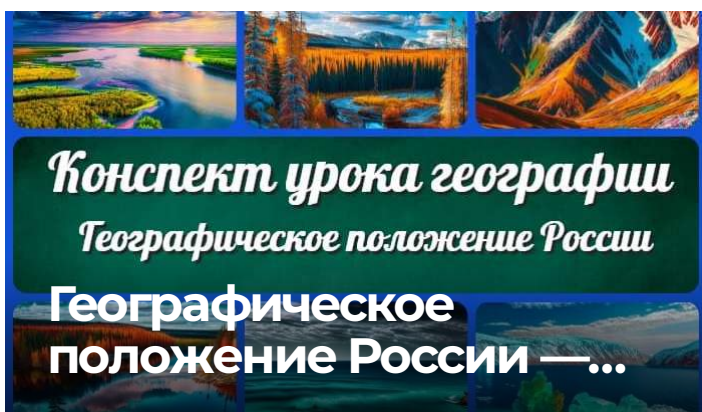
Географические карты — конспект урока географии

«Мировой океан» — конспект урока географии

«Как география изучает объекты, процессы и явления» — конспект урока географии

«Политическая карта мира» — конспект урока географии

ИНТЕРЕСНЫЕ КОНСПЕКТЫ УРОКОВ



Новые УРОКИ

Новый сайт от проекта UROKI.NET. Конспекты уроков, классные часы, сценарии школьных праздников. Всё для учителя - всё бесплатно!

[Главная](#) [Политика конфиденциальности](#) [Условия использования материалов сайта](#)

Добро пожаловать на сайт "Новые уроки", специально созданный для вас, уважаемые учителя, преподаватели, классные руководители, завучи и директора школ! Вы наверняка знаете и помните наш очень популярный сайт УРОКИ.НЕТ - самый первый образовательный сайт РУНЕТА для учителей школ. Но он технически и морально устарел. Поэтому и было принято решение о создании нового проекта "Новые уроки" - newUROKI.net. Добро пожаловать! Мы понимаем, что ваша работа требует множество труда, времени и творческого подхода. Именно поэтому мы собрали все необходимое в одном месте, чтобы облегчить вам задачу создания уроков, планирования и организации классных мероприятий и праздников. На нашем сайте вы найдете огромную базу авторских конспектов уроков, разработанных опытными педагогами. Вы сможете использовать их в качестве основы для своих уроков, а также адаптировать и модифицировать под свои потребности. Наша коллекция сценариев школьных праздников позволит вам создать незабываемые мероприятия для своих учеников. Разнообразие идей, подробные инструкции и творческие подсказки помогут классным руководителям организовать классные часы, родительские собрания которые запомнятся всем на долгие годы. Помимо этого, мы предлагаем вам разработки уроков, которые соответствуют современным требованиям ФГОС и методикам обучения. Наша команда экспертов тщательно подготовила материалы, учитывая актуальные образовательные стандарты и инновационные подходы к обучению. У нас вы найдете поурочное, календарное и тематическое планирование. Это поможет вам организовать свою учебную программу и эффективно распределить время и ресурсы. Мы также предлагаем технологические карты урока, которые помогут вам внедрять современные технологии в образовательный процесс. Вы сможете использовать интерактивные методы обучения, мультимедийные материалы и онлайн-ресурсы для создания интересных и познавательных занятий. Давайте сделаем образование еще более увлекательным и эффективным вместе! Наш лозунг "Всё для учителя - всё бесплатно!" остается неизменным почти 20 лет! Добавляйте в закладки наш сайт и получите доступ к библиотеке конспектов уроков, классных часов, сценариев школьных праздников, разработок уроков, планирования и технологических карт урока. Вместе мы сделаем вашу работу еще более интересной и успешной! Дата открытия сайта: 13.06.2023